






Rundwanderung Neunhof - Nuschelberg - Günthersbühl - Oedenberg - Tauchersreuth - Beerbach – Neunhof

Ausgangspunkt dieser Rundwanderung ist der **Welserplatz in Neunhof** (Parkmöglichkeit), den wir nach etwa **2 1/2 Stunden** (knapp 10 km) wieder erreichen werden.

Mit der Markierung "Rotkreuz"  wandern wir durch den Brunngraben und über eine wenig befahrene Forststraße bis nach Nuschelberg, wo wir im Gasthof Hallerschlösschen einkehren können. Von hier orientieren wir uns an der Markierung "Gelbpunkt" , die uns nach Günthersbühl führt. Wir durchqueren den Ort Richtung Behringersdorf und biegen am Ortsende rechts mit "Blaukreuz"  ab nach Oedenberg (Einkehrmöglichkeiten). In Oedenberg wandern wir vorbei am Schloss mit "Grünkreuz"  ein Stück Richtung Simmelberg und über einen Feldweg auf die Höhe nach Tauchersreuth mit seiner schönen Fernsicht. Die Markierung "Gelbkreuz" führt uns am Ortsende beim ehemaligen Skilift bergab zur sehenswerten Beerbacher Kirche, von dort geht es über den Kirchenweg mit der Markierung "Rotpunkt"  zurück nach Neunhof (Einkehrmöglichkeit).



Blick von Tauchersreuth zur Beerbacher Kirche

Quelle: <https://neunhofer-land.jimdofree.com>