






Rundwanderung: Oberschöllенbach - Kreuzweiher - Röckenhof - Kübelsbachschlucht - Oberschöllенbach

Gehzeit etwa 1 $\frac{3}{4}$ Stunden

Start unserer Rundwanderung ist in **Oberschöllенbach**, einem Ortsteil der Gemeinde Markt Eckental. Wir folgen der Eckentaler Markierung  Richtung Kreuzweiher. Im Wald kurz nach dem Ort kommen wir zu einer Weiheranlage. Etwa 50 Meter danach verlassen wir den markierten Weg nach links und folgen einem Waldweg ohne Markierung bis zur Ortsverbindungsstraße Unterschöllенbach – Röckenhof. Wir gehen ein kurzes Stück auf der Straße Richtung Röckenhof und biegen dann rechts in einen Waldweg. Unserer Richtung weiter folgend nehmen wir den zweiten – Wandermarkierung  ist wieder da – markierten Forstweg und gehen weiter zum **Kreuzweiher**. Ab hier wandern wir direkt an den Weihern (und Campingplatz) vorbei mit der Markierung des Jakobswegs  weiter Richtung Kalchreuth. Nach einem Wasserwirtschaftsgebäude im Wald verlassen wir den markierten Weg und gehen geradeaus den Forstweg weiter. Nachdem wir den Wald verlassen haben, wandern wir an dem Kalchreuther Wasserwerk vorbei, der Weg ist nun asphaltiert. Nach etwa 500 Metern kommt von rechts die Markierung „Grüner Ring“ , der wir weiter nach und durch **Röckenhof** (Einkehrmöglichkeit) in Richtung Käswasser folgen. Nach einem Spielplatz und einer Pferdekoppel biegen wir nach links mit der Markierung „Roter Ring“  ab. Wir wandern durch die **Kübelsbachschlucht**. Wenn nach einer kleinen Brücke über den Bach der markierte Weg nach links in einen Pfad abbiegt, folgen wir geradeaus dem Forstweg und erreichen in Kürze Oberschöllенbach.



Am Kreuzweiher

Quelle: <https://neunhofer-land.jimdofree.com/>