





Rundwanderung Neunhof-Bullach-Simonshofen-Neunhof

Der Wandervorschlag beginnt in der Ortsmitte (Welserplatz) in **Neunhof** und dauert etwa 2 1/2 Stunden. Über die Weiherstraße links an der Brauereigaststätte Wiethaler vorbei wandern wir mit der Markierung "**Grünkreuz**"  nach **Bullach**. In der Ortsmitte gehen wir nach rechts auf der Straße Richtung Simonshofen und biegen gleich wieder links in die Eisenstraße. Wir folgen nun der Markierung "**Blaukreuz**" . Nach knapp einer 1/2 Stunde kreuzen wir im Föhrenwald die Markierung "**Blaupunkt**" , mit der wir nach rechts in den Ort **Simonshofen** wandern. Rechterhand liegt ein Fischweiher, wir folgen der Straße Richtung Ortsmitte und biegen kurz vor Erreichen der Hauptstraße nach rechts (Gässel) zur Hauptstraße, auf der wir nach rechts bis zum Höllweiher am Ortsausgang Richtung Bullach gehen. Dort wandern wir über das Sportgelände mit der Markierung "**Rotpunkt**"  zurück nach Neunhof.

